

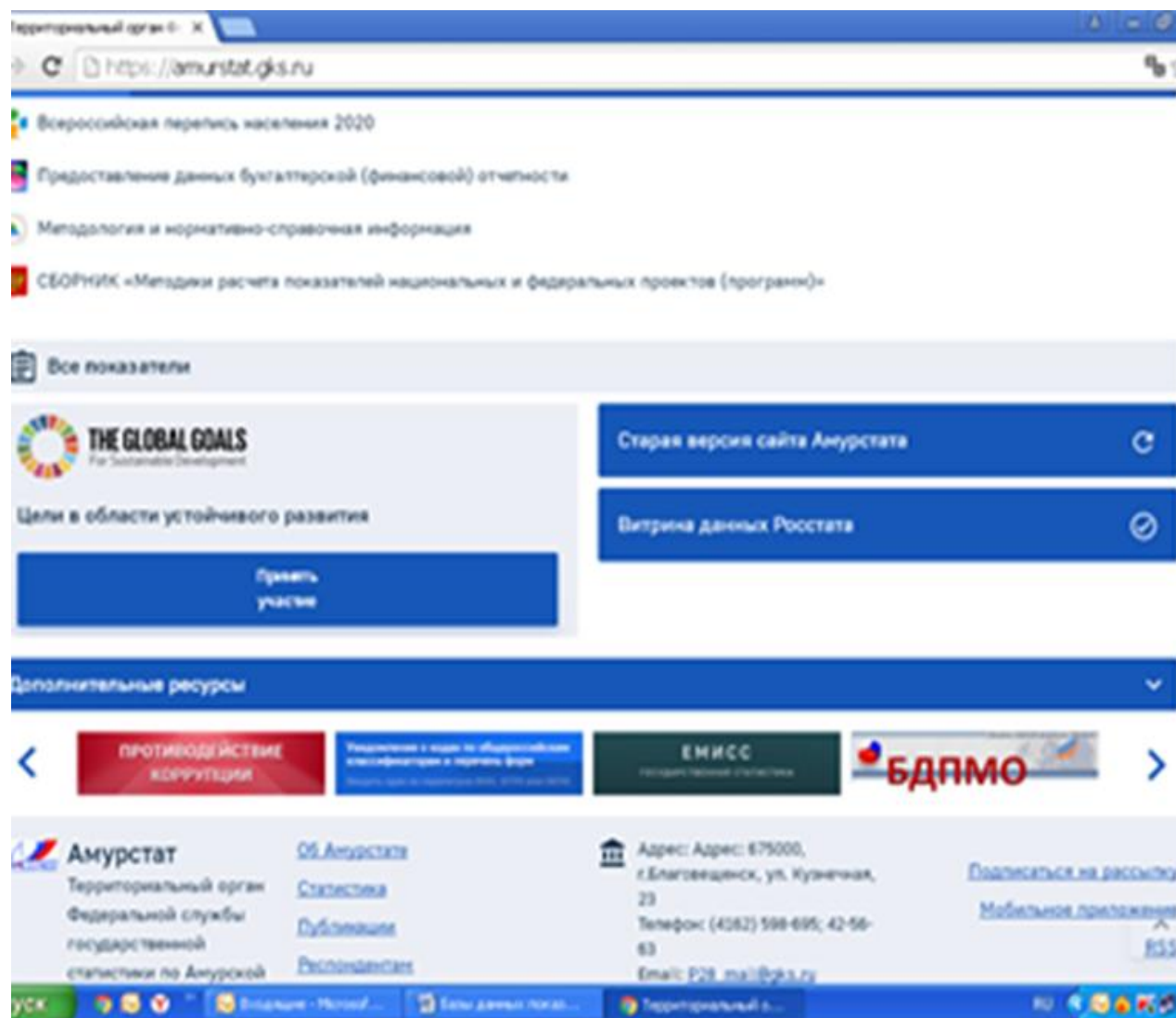


Территориальный орган
Федеральной службы государственной
статистики по Амурской области

Базы данных Росстата «Показатели муниципальных образований (БД ПМО): основные понятия, структура и размещение»

E-mail: P28_mail@gks.ru
<http://amurstat.gks.ru>
ВКонтакте <https://vk.com/vkamurstat>

База данных показателей муниципальных образований (БД ПМО)



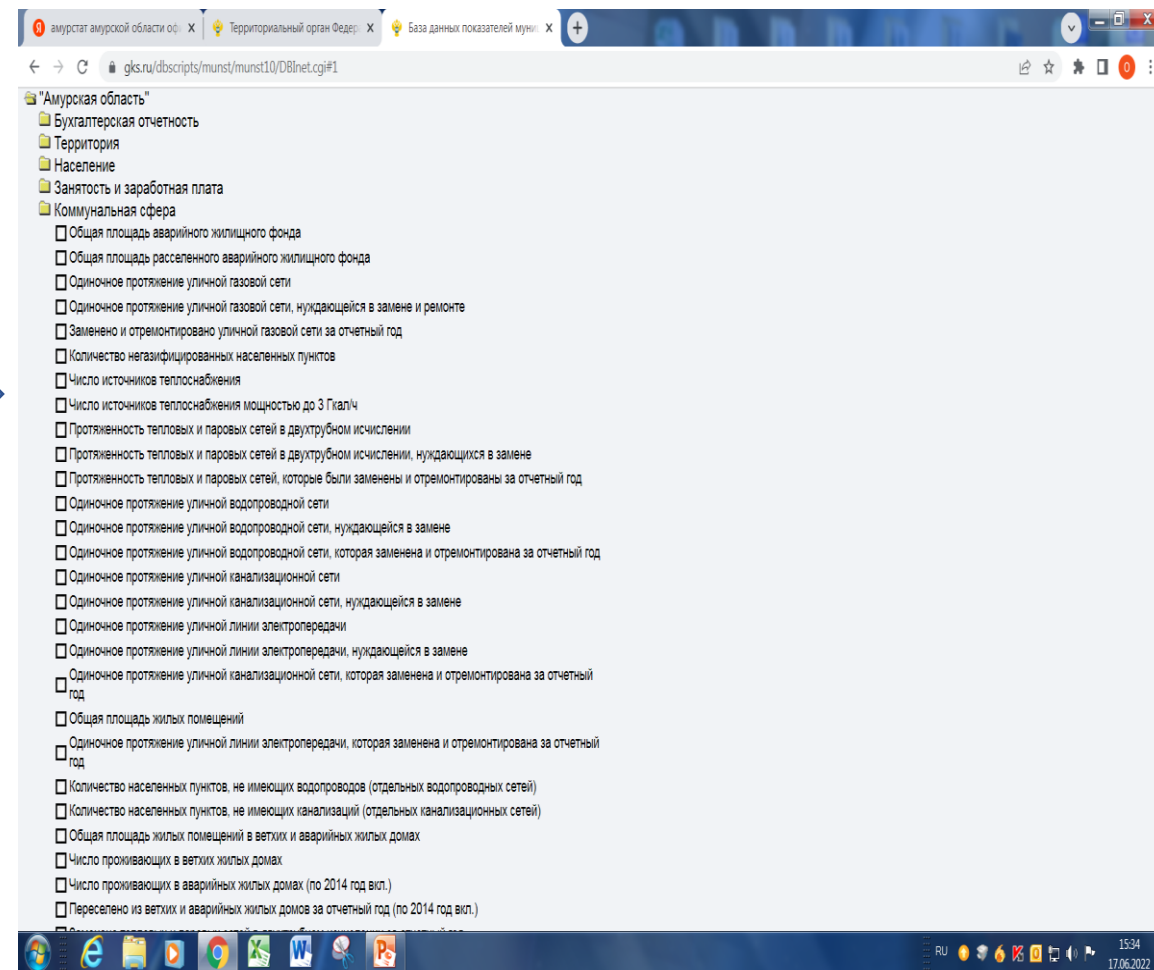
БД ПМО – представляет собой **базу данных показателей муниципальных образований**, в которую загружаются данные годовых, квартальных и месячных статистических форм. БД ПМО включает 216 показателей

БД ПМО находится в открытом доступе для пользователей и размещается на **сайтах Росстата (rosstat.gov.ru) и Амурстата (amurstat.gks.ru, vk.com/vkamurstat)**

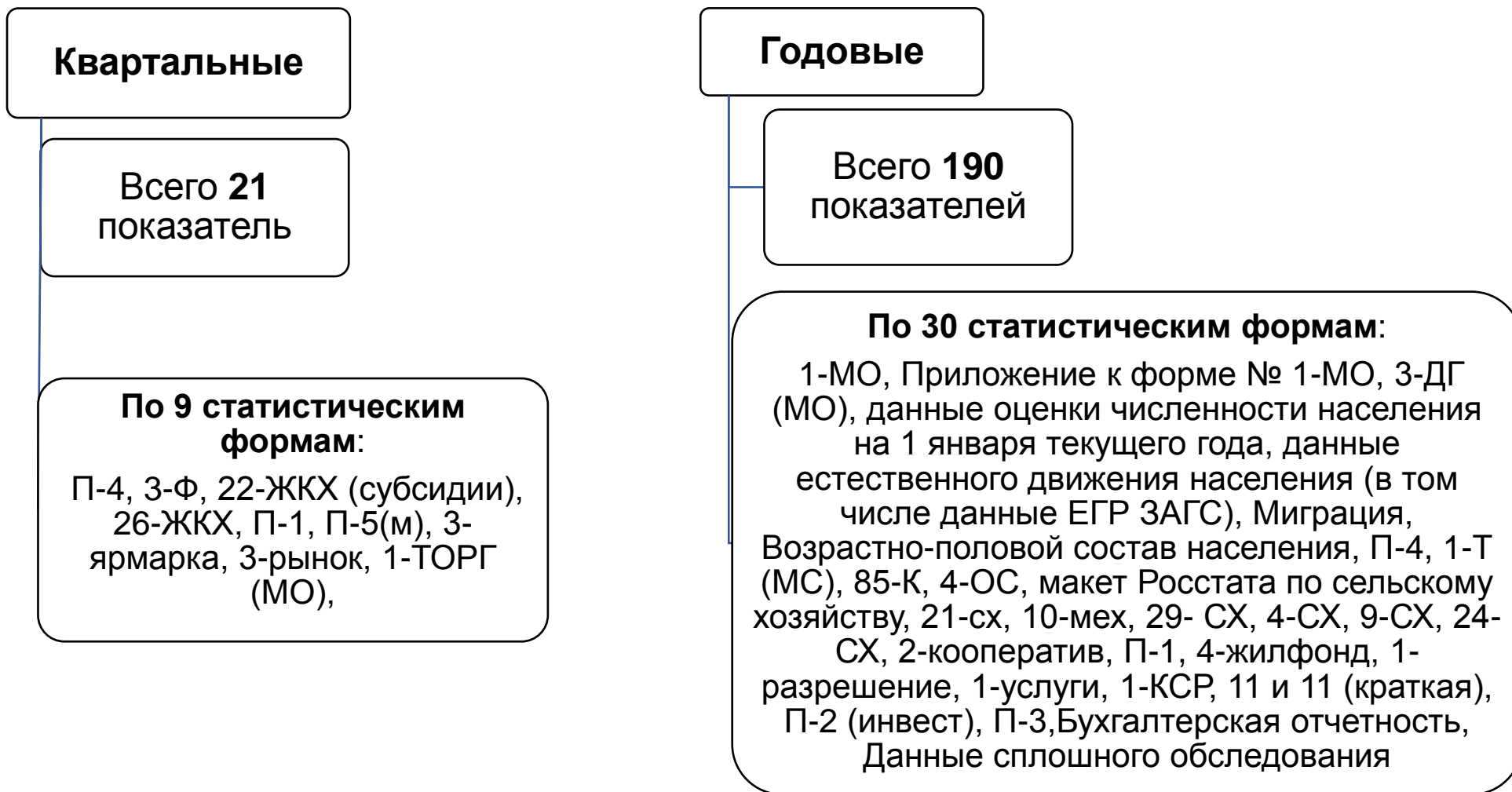
Состав, сроки и периодичность загрузки данных в БД ПМО определяются графиком загрузки показателей, утверждаемым приказом Росстата ежегодно

Дерево показателей БД ПМО

Показатели в БД ПМО распределяются по 32 направлениям статистики



Распределение статистических форм по периодичности загрузки их показателей в БД ПМО на 2022 год



Пример загрузки показателей из статистических форм

ежеквартально



П-4



Загружаемые показатели:

- Среднесписочная численность работников организаций (без субъектов малого предпринимательства)
- Фонд заработной платы всех работников организаций (без субъектов малого предпринимательства)
- Среднемесячная заработная плата всех работников организаций (без субъектов малого предпринимательства)

раз в год



3-ДГ (мо)



Загружаемые показатели:

- Протяженность автодорог общего пользования местного значения (на конец года)
- Количество АЗС, расположенных на автомобильных дорогах общего пользования местного значения
- Протяженность мостов, путепроводов и эстакад, расположенных на автомобильных дорогах общего пользования местного значения

Распределение статистических форм по разрезности в БД ПМО на 2022 год

Разрезность

Статистические формы: 1-МО, 3-ДГ (МО), Оценка численности городского и сельского населения на 1 января текущего года, ЕДН, Миграция, 1-т (МС), 4-жилфонд, 1-разрешение, 1-ТОРГ (МО), 11 и 11 (краткая), П-2 (инвест), Бухгалтерская отчетность организаций

Всего показателей - 82

Все типы муниципальных образований (муниципальный район, муниципальный округ, городской округ, сельские советы, рабочие поселки)

Статистические формы: Возрастно-половой состав населения, П-4, 3-ф, 22-жкх (субсидии), 26-жкх, 85-К, 4-ОС, Макет Росстата по сельскому хозяйству, 21-СХ, 10-мех, 29-сх, 4-сх, 9-СХ, 24-сх, 2-кооператив, П-1, П-5(м), 3-ярмарка, 3-рынок, 1-услуги, 1-КСР, П-3, Данные сплошного обследования, Приложение к форме № 1-МО

Всего показателей - 129

Муниципальный район, муниципальный округ, городской округ

Пример статистической формы и состава входящих в нее показателей в зависимости от их разрезности

Показатели загружаются в разрезе всех муниципальных образований

- Статистическая форма **4-жилфонд**
- **Загружаемые показатели:** Число семей, состоящих на учете, в качестве нуждающихся в жилых помещениях на конец года; Число семей, получивших жилые помещения и улучшивших жилищные условия в отчетном году

Показатели загружаются только в разрезе муниципального района, округа и городского округа

- Статистическая форма **22-ЖКХ (субсидии)**
- **Загружаемые показатели:** Число семей, получивших субсидии на оплату жилого помещения и коммунальных услуг на конец отчетного периода; Сумма начисленных субсидий населению на оплату жилого помещения и коммунальных услуг за отчетный период

Рубрика: показатели для оценки эффективности деятельности органов местного самоуправления

В БД ПМО,
размещаемой в
открытом доступе, есть
отдельная рубрика
«Показатели для
оценки эффективности
деятельности органов
местного
самоуправления»



39 показателей в
разрезе
муниципального
района,
муниципального
округа и городского
округа

муниципальных нужд

Закупки товаров для государственных и муниципальных нужд

Муниципальные услуги

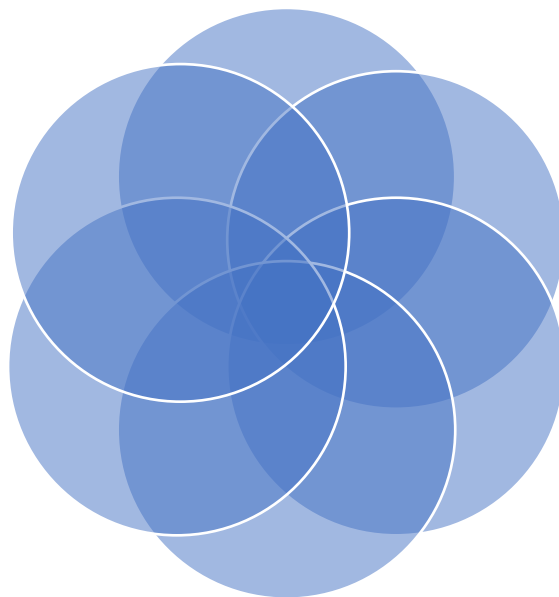
Показатели для оценки эффективности деятельности органов местного самоуправления городских округов и муниципальных районов

- Наличие в городском округе (муниципальном районе), утвержденного генерального плана городского округа (схема территориального планирования муниципального района) (да/нет)
- Доля среднесписочной численности работников (без внешних совместителей) малых и средних предприятий в среднесписочной численности работников (без внешних совместителей) всех предприятий и организаций
- Доля детей в возрасте 1-6 лет, получающих дошкольную образовательную услугу и (или) услугу по их содержанию в муниципальных образовательных учреждениях, в общей численности детей в возрасте 1-6 лет
- Доля муниципальных дошкольных образовательных учреждений, здания которых находятся в аварийном состоянии или требуют капитального ремонта, в общем числе муниципальных дошкольных образовательных учреждений
- Площадь земельных участков, предоставленных для строительства, в расчете на 10 000 человек населения – всего
- Число субъектов малого и среднего предпринимательства в расчете на 10 тысяч человек населения
- Площадь земельных участков, предоставленных для жилищного строительства, индивидуального жилищного строительства и комплексного освоения в целях жилищного строительства в расчете на 10 тысяч человек населения
- Доля населения, получившего жилые помещения и улучшившего жилищные условия в отчетном году, в общей численности населения, состоящего на учете в качестве нуждающегося в жилых помещениях
- Численность детей в возрасте от 5 - 18 лет в муниципальном образовании
- Доля протяженности автомобильных дорог общего пользования местного значения, не отвечающих нормативным требованиям, в общей протяженности автомобильных дорог общего пользования местного значения
- Доля населения, проживающего в населенных пунктах, не имеющих регулярного автобусного и (или) железнодорожного сообщения с административным центром городского округа (муниципального района), в общей численности населения городского округа (муниципального)
- Доля площади земельных участков, являющихся объектами налогообложения земельным налогом, в общей площади территории городского округа (муниципального района)
- Площадь земельных участков, предоставленных для строительства объектов жилищного строительства, в отношении которых с даты принятия решения о предоставлении земельного участка или подписания протокола о результатах торгов (конкурсов, аукционов) не было п
- Площадь земельных участков, предоставленных для строительства иных объектов капитального строительства, в отношении которых с даты принятия решения о предоставлении земельного участка или подписания протокола о результатах торгов (конкурсов, аукционов) н
- Объем не завершенного в установленные сроки строительства, осуществляемого за счет средств бюджета городского округа (муниципального района)

Новые показатели, загружаемые в БД ПМО с 2022 года с годовой периодичностью

Посевные площади
сельскохозяйственных
культур весеннего учета
(форма 4-сх)

Протяженность мостов,
путепроводов и эстакад,
расположенных на
автомобильных дорогах общего
пользования местного значения
(форма 3 ДГ (МО))



Число номеров в
коллективных средствах
размещения (Форма 1-
КСР)

Численность размещенных
лиц в коллективных
средствах размещения
(форма 1-КСР)

Число ночевок в
коллективных средствах
размещения (форма 1-КСР)

Получение таблиц по показателям в БД ПМО на сайте

Дальневосточный федеральный округ

Республика Бурятия

Республика Саха (Якутия)

Забайкальский край

Камчатский край

Приморский край

Хабаровский край

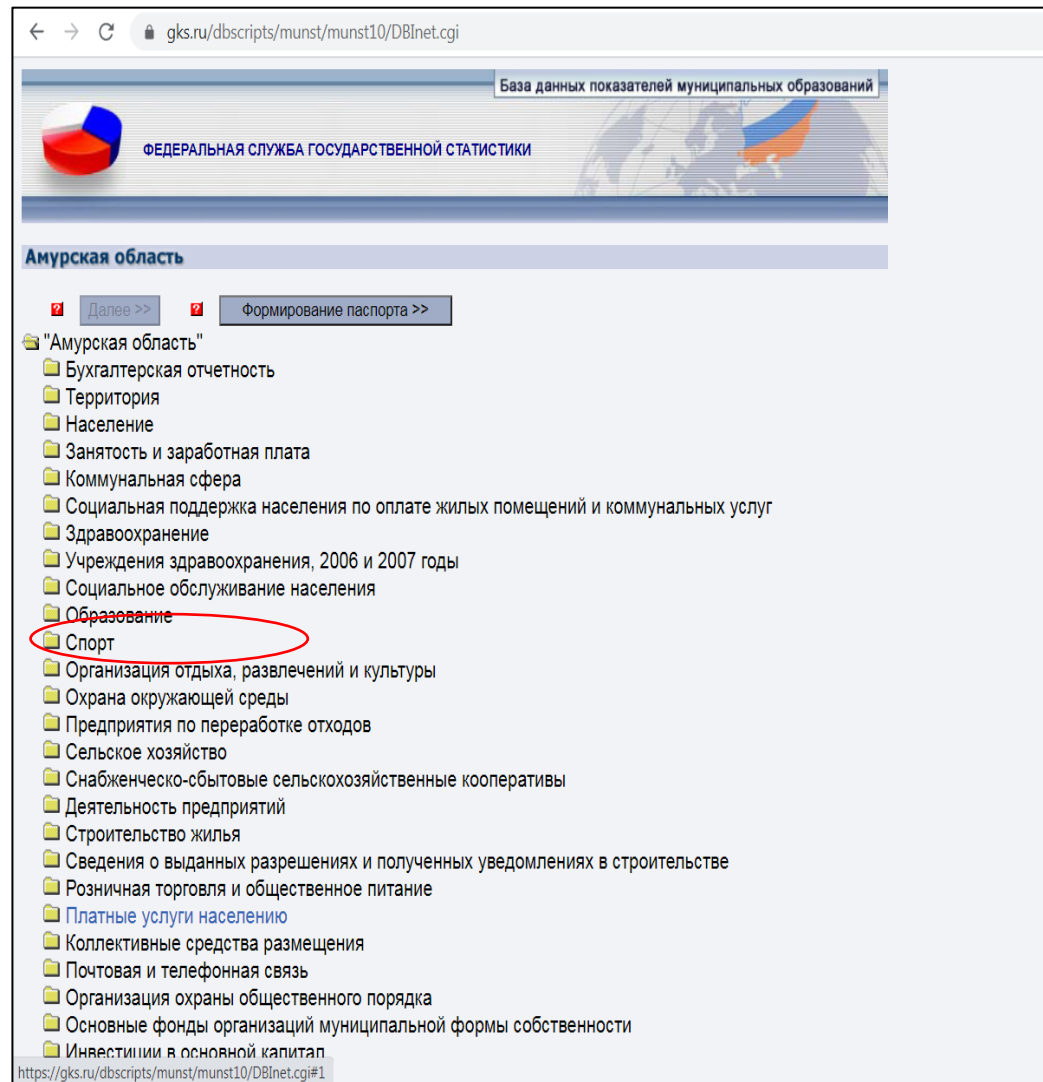
Амурская область

Магаданская область

Сахалинская область

Еврейская автономная область

Чукотский автономный округ



База данных показателей муниципальных образований

ФЕДЕРАЛЬНАЯ СЛУЖБА ГОСУДАРСТВЕННОЙ СТАТИСТИКИ

Амурская область

Далее >> Формирование паспорта >>

- "Амурская область"
 - Бухгалтерская отчетность
 - Территория
 - Население
 - Занятость и заработная плата
 - Коммунальная сфера
 - Социальная поддержка населения по оплате жилых помещений и коммунальных услуг
 - Здравоохранение
 - Учреждения здравоохранения, 2006 и 2007 годы
 - Социальное обслуживание населения
 - Образование
 - Спорт
 - Организация отдыха, развлечений и культуры
 - Охрана окружающей среды
 - Предприятия по переработке отходов
 - Сельское хозяйство
 - Снабженческо-сбытовые сельскохозяйственные кооперативы
 - Деятельность предприятий
 - Строительство жилья
 - Сведения о выданных разрешениях и полученных уведомлениях в строительстве
 - Розничная торговля и общественное питание
 - Платные услуги населению
 - Коллективные средства размещения
 - Почтовая и телефонная связь
 - Организация охраны общественного порядка
 - Основные фонды организаций муниципальной формы собственности
 - Инвестиции в основной капитал

<https://gks.ru/dbscripts/munst/munst10/DBInet.cgi#1>

Получение таблиц по показателям в БД ПМО на сайте

База данных показателей муниципальных образований

ФЕДЕРАЛЬНАЯ СЛУЖБА ГОСУДАРСТВЕННОЙ СТАТИСТИКИ

Амурская область

Далее >> Формирование паспорта >>

- Амурская область
 - Бухгалтерская отчетность
 - Территория
 - Население
 - Занятость и заработная плата
 - Коммунальная сфера
 - Социальная поддержка населения по оплате жилых помещений и коммунальных услуг
 - Здравоохранение
 - Учреждения здравоохранения, 2006 и 2007 годы
 - Социальное обслуживание населения
 - Образование
 - Спорт
 - Число спортивных сооружений
 - Число муниципальных спортивных сооружений
 - Число детско-юношеских спортивных школ (включая филиалы)
 - Число самостоятельных детско-юношеских спортивных школ
 - Численность занимающихся в детско-юношеских спортивных школах
 - Организация отдыха, развлечений и культуры
 - Охрана окружающей среды
 - Предприятия по переработке отходов
 - Сельское хозяйство
 - Снабженческо-сбытовые сельскохозяйственные кооперативы
 - Деятельность предприятий
 - Строительство жилья
 - Сведения о выданных разрешениях и полученных уведомлениях в строительстве
 - Розничная торговля и общественное питание
 - Платные услуги населению

Число спортивных сооружений, единица

Выберите Вхождение муниципального образования (21)

Выбрать все

- Архаринский муниципальный район
- Белогорский муниципальный район
- Благовещенский муниципальный район
- Бурейский муниципальный район
- Завитинский муниципальный район
- Зейский муниципальный район
- Ивановский муниципальный район

Выберите Типы поселения (4)

Выбрать все

- Муниципальный район
- Городской округ, городской округ с внутригородским делением
- Городское поселение
- Сельское поселение

Выберите Муниципальное образование (319)

Выбрать все

- Архаринский муниципальный район
- рабочий поселок Архара
- Антоновский сельсовет
- Аркадьевский сельсовет
- Грибовский сельсовет
- Инокентьевский сельсовет
- Касаткинский сельсовет

Выберите Виды спортивных сооружений (5) Выберите Год (15) Выберите Период (1)

Выбрать все

- спортивные сооружения-всего
- стадионы с трибунами
- плоскостные спортивные сооружения
- спортивные залы
- плавательные бассейны

Выбрать все

- 2014
- 2015
- 2016
- 2017
- 2018
- 2019
- 2020

Выбрать все

- значение за год

Показать таблицу Автоматическое макетирование Ручное макетирование

Амурская область

Выберите формат документа Выложить Период: 2006 ▼ до 2020 ▼ Выложить

Число спортивных сооружений, единица, значение за год

	Муниципальный район 2020	Городской округ, городской округ с внутригородским делением 2020	Городское поселение 2020	Сельское поселение 2020
Архаринский муниципальный район				
Архаринский муниципальный район				
спортивные сооружения-всего		77		
стадионы с трибунами		1		
плоскостные спортивные сооружения		33		
спортивные залы		14		
рабочий поселок Архара				
спортивные сооружения-всего				32
стадионы с трибунами				1
плоскостные спортивные сооружения				13
спортивные залы				5
Антоновский сельсовет				
спортивные сооружения-всего				2
плоскостные спортивные сооружения				2
Аркадьевский сельсовет				
спортивные сооружения-всего				4
плоскостные спортивные сооружения				1
спортивные залы				1
Грибовский сельсовет				
спортивные сооружения-всего				4
плоскостные спортивные сооружения				2
спортивные залы				1
Инокентьевский сельсовет				
спортивные сооружения-всего				5
плоскостные спортивные сооружения				2
спортивные залы				1
Касаткинский сельсовет				
спортивные сооружения-всего				10
плоскостные спортивные сооружения				2
спортивные залы				1

Важность БД ПМО

БД ПМО находится в открытом доступе на сайтах Росстата и Амурстата, где любой пользователь может получить информацию в табличной форме по любому интересующему показателю, входящему в состав БД ПМО, в динамике за ряд лет и в разрезе либо всех муниципальных образований, либо только муниципальных района и округа и городского округа



БД ПМО будет в перспективе интегрирована в функционал «Муниципальная статистика» системы ГИС ЦАП (Цифровая аналитическая платформа предоставления статистических данных), где помимо табличной формы появится возможность получать данные по показателю и в графическом варианте в динамике за ряд лет и той же разрезности, что и в БД ПМО



Благодарим за внимание!



www.themegallery.com